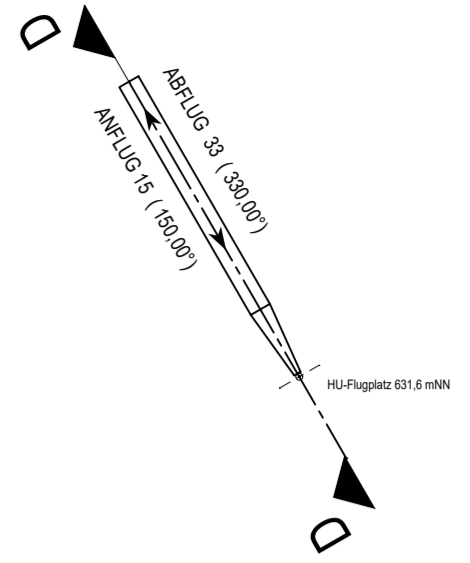


HU-LANDEPLATZ
 BEZUGSPUNKT
 ELEV 631,60 mNN
 2.072 ft
 Geogr. Koord. WGS84
 47°51' 41,9739" N
 11°14' 39,1738" E

Gauß Krüger (12°)
 53 02879.2840 Hoch N
 44 43556.1001 Rechts E

UTM 32
 5303362.6292 Hoch N
 32667851.1870 Rechts E



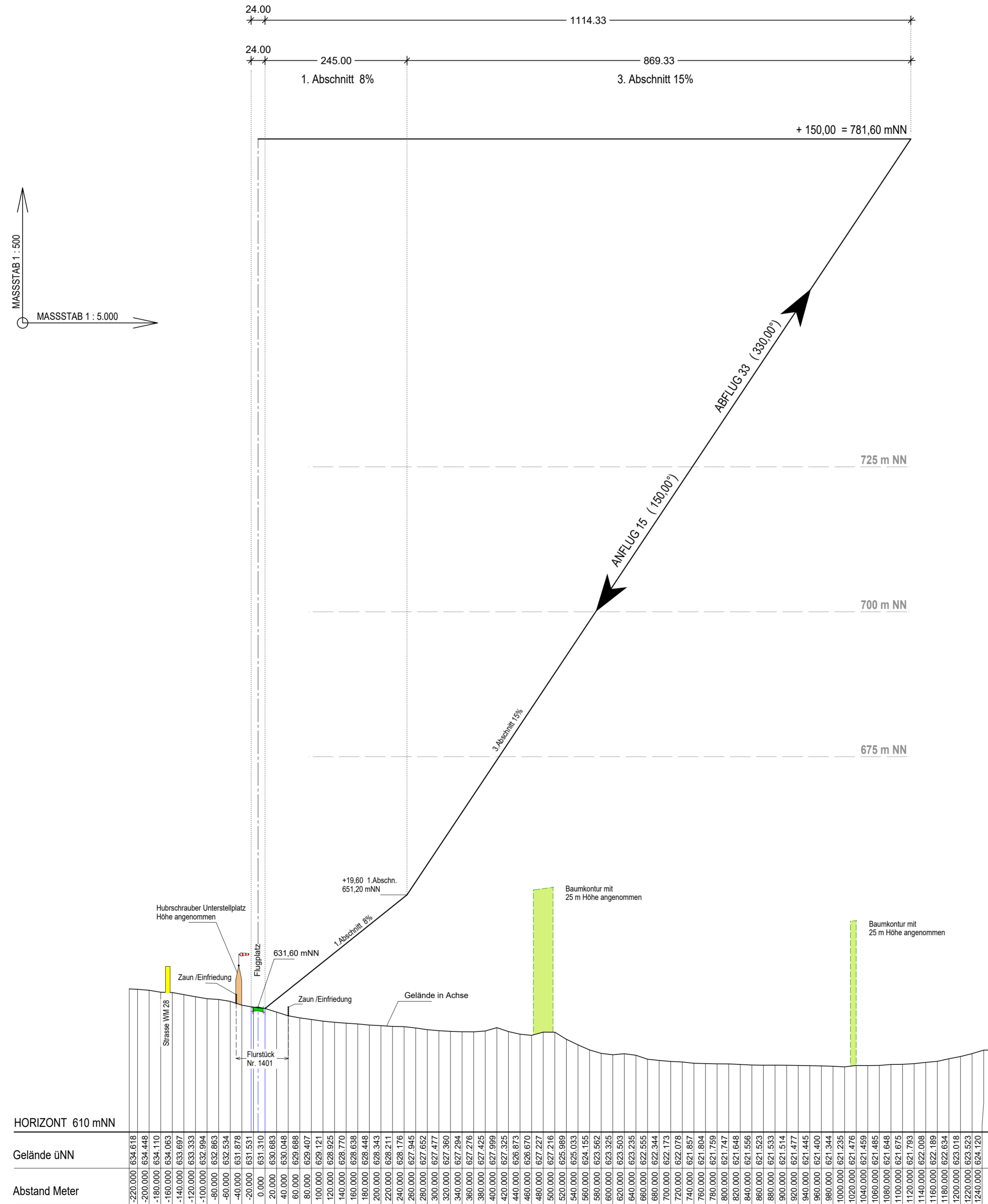
SCHNITTÜBERSICHT

LEGENDE :

Sichtan- und Abflugflächen (VFR)

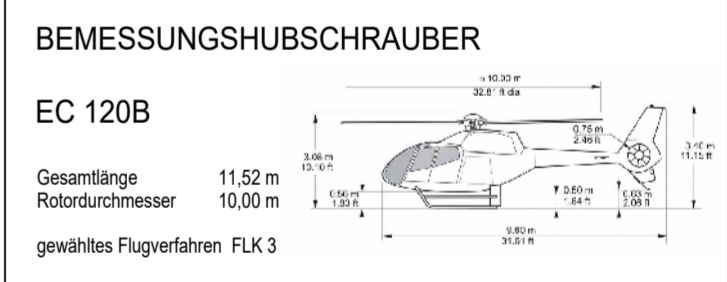
- Anflugrichtung Begrenzung der Anflugflächen
- Abflugrichtung Begrenzung der Abflugflächen
- Windrichtungsanzeiger
- Feuerlös- und Rettungsgeräte
- Lichtraumprofil für den Straßenverkehr h = 4,50m
- Wald/ Bewuchsflächen Kontur

Geobasisdaten © Bayerische Vermessungsverwaltung 2021
 Digitales Orthophoto 20 (DOP20)
 Digitale Höhenlinienkarte (DHK)
 Digitale Flurkarte (DFK)



LÄNGSSCHNITT D - D M 1 : 5.000/500
 Blickrichtung West
 (Geländehöhen aus DGM 2m erstellt)

PRÜFERMERK:
 Dieser Plan wurde überprüft.
 Er ist Bestandteil des Bescheides der
 Regierung von Oberbayern -Luftamt Südbayern-
 vom Nr. 25-3-3721.4-2022-Wielenbach
 München
 Regierung von Oberbayern
 -Luftamt Südbayern-



HUBSCHRAUBERFLUGPLATZ WIELENBACH
 Verlegung des bestehenden
 Hubschraubersonderlandeplatzes Bernried
 um ca. 416 m in Richtung 333°
 auf Flur Nr. 1401, Gemarkung Haunshofen

Antragsteller und Platzhalter
 Jakob Schaez
 Gallafilz 5
 D-82347 Bernried

ANTRAG AUF LUFTRECHTLICHE GENEHMIGUNG
 nach § 6 LuftVG und § 49 Abs.2 Nr.2 LuftVZO
 Anlage nach § 51 Abs.1 Nr. 3b) LuftVZO

LÄNGSSCHNITT D-D M = 1 : 5.000/500
 PLAN NR. **H- 436 -1204**
 23. Januar 2023

Sachverständiger:
 Architekt
 Peter Poschenrieder
 Im Abtsgärten 7
 88131 Bodolz
 TEL 08382-9895901
 arch.p.poschenrieder@web.de